



AKCE:	PD - VĚTROLAMY VN1 – 5 V K.Ú. KNÍNICE U BOSKOVIC		
KAT. ÚZEMÍ:	KNÍNICE U BOSKOVIC		
OKRES:	BLANSKO		
KRAJ:	JIHOMORAVSKÝ		
OBJEDNATEL:	SPÚ, KPÚ PRO JIHOMORAVSKÝ KRAJ, POBOČKA BLANSKO		
STUPEŇ:	DPS	Č. ZAKÁZKY:	117-3196-21
OBSAH:	F. DOKLADOVÁ ČÁST	DATUM:	VI/2021
		PARÉ:	

Větrolamy VN1-5 v k.ú. Knínice u Boskovic		
Pořadí	Organizace	Připomínky
1	Aquatic, spol. s.r.o.	bez připomínek
2	CETIN, a.s.	nutno dodržet podmínky viz. vyjádření
3	ČEPRO, a.s.	bez připomínek
4	ČEPS, a.s.	bez připomínek
5	České radiokomunikace	bez připomínek
6	ČEZ Distribuce	bez připomínek
7	Dial Telecom, a.s.	bez připomínek
8	Jihomoravská plynárenská, a.s.	nutno dodržet podmínky viz. vyjádření
9	Mero ČR, a.s.	bez připomínek
10	Městský úřad Boskovice, odbor tvorby a ochrany živ. prostředí	nutno dodržet podmínky viz. vyjádření
11	NET4GAS, s.r.o.	bez připomínek
12	SITEL, spol. s.r.o.,	bez připomínek
13	Telco pro services	bez připomínek
14	T-Mobile Czech Republic, a.s.	bez připomínek
15	Vodafone Czech Republic a.s.	nutno dodržet podmínky viz. vyjádření
16	Vodárenská akciová společnost a.s., divize Boskovice	nutno dodržet podmínky viz. vyjádření

AQUATIC, spol. s r.o., Zborovecká 1599/60, 678 01 Blansko
IČO: 60737832, DIČ: CZ60737832, číslo telef., fax: 516419689
Spol.zapsána u KOS Brno,Od.C,vl.18038,aquatic.bk@seznam.cz

AGROPROJEKT PSO s.r.o.
Slavičkova 840/1b
638 00 Brno

V Blansku 6.5.2021


Vyjádření k „Projektová dokumentace - větrolamy VN1-5 v k.ú. Knínice u Boskovic

K připravované stavbě „Větrolamy VN1-5 v k.ú. Knínice u Boskovic“ nemáme připomínky.

V zájmovém území není žádné zařízení vodovodu a kanalizace v naší správě. Polohou větrolamu VN 3 prochází přípojka vody pro areál zemědělského družstva AGROSPOL, agrární družstvo, Knínice č.338. Při provádění zemních prací i výsadbě stromů je nutné bezpodmínečně respektovat toto vedení vodovodní přípojky.



AQUATIC, spol. s r.o.
Zborovecká 1599/60
678 01 Blansko



VYJÁDŘENÍ O EXISTENCI SÍTĚ ELEKTRONICKÝCH KOMUNIKACÍ
společnosti CETIN a.s.
(„Vyjádření“)

A VŠEOBECNÉ PODMÍNKY OCHRANY SÍTĚ ELEKTRONICKÝCH KOMUNIKACÍ
společnosti CETIN a.s.
(„Všeobecné podmínky ochrany SEK“)

toto Vyjádření a Všeobecné podmínky ochrany SEK je vydané dle ustanovení § 101 zákona č. 127/2005 Sb., o elektronických komunikacích a o změně některých souvisejících zákonů, v účinném znění („**Zákon o elektronických komunikacích**“), a dle ustanovení § 161 zákona č. 183/2006 Sb., o územním plánování a stavebním řádu, v účinném znění („**Stavební zákon**“), a dle příslušných ustanovení zákona č. 89/2012 Sb., občanský zákoník, v účinném znění („**Občanský zákoník**“)

Číslo jednací: 633312/21

Číslo žádosti: 0121 115 790 („Žádost“)


Název akce („ Stavba “)	Projektová dokumentace - větrolamy VN1-5 v k.ú. Knínice u Boskovic	
Důvod vydání Vyjádření („ Důvod vyjádření “)	Informace o poloze sítě	
Žadatel	AGROPROJEKT PSO s.r.o.	
Stavebník	Státní pozemkový úřad, Husinecká 1024/11a, Praha, 13000	
Zájmové území	Okres	Blansko
	Obec	Knínice, Šebetov, Vážany
	Kat. území / č. parcely	Knínice u Boskovic; Šebetov; Vážany u Boskovic
Platnost Vyjádření	22. 4. 2023 („Den konce platnosti Vyjádření“)	

Žadatel Žádostí určil a vyznačil Zájmové území, jakož i určil Důvod Vyjádření.

Na základě určení a vyznačení Zájmového území Žadatelem a na základě určení Důvodu Vyjádření vydává společnost CETIN a.s. následující Vyjádření:

Dojde ke střetu se sítí elektronických komunikací (dále jen „SEK“) společnosti CETIN a.s.

- (I) Na Žadatelem určeném a vyznačeném Zájmovém území se vyskytuje SEK společnosti CETIN a.s.; a
- (II) Stavebník nebo jím pověřená třetí osoba je povinen řídit se Všeobecnými podmínkami ochrany SEK, které jsou nedílnou součástí Vyjádření; a
- (III) pro případ, že bude nezbytné přeložení SEK, zajistí vždy takové přeložení SEK její vlastník, společnost CETIN a.s. Stavebník, který vyvolal překládku SEK je dle ustanovení § 104 odst. 17 Zákona o elektronických komunikacích povinen uhradit společnosti CETIN a.s. veškeré náklady na nezbytné úpravy dotčeného úseku SEK, a to na úrovni stávajícího technického řešení; a
- (IV) pro účely přeložení SEK dle bodu (III) tohoto Vyjádření je Stavebník povinen uzavřít se společností CETIN a.s. Smlouvu o realizaci překládky SEK; a
- (V) Stavebník a/nebo Žadatel není oprávněn užít toto Vyjádření k podání jakékoliv žádosti o vydání jakéhokoliv správního rozhodnutí či jiného rozhodnutí majícího obdobný charakter.



Číslo jednací: 633312/21

Číslo žádosti: 0121 115 790

Vyjádření je platné pouze pro Zájmové území určené a vyznačené Žadatelem, jakož i pro Důvod Vyjádření stanovený a určený Žadatelem v Žádosti.

Vyjádření pozbývá platnosti i) dnem, kdy je Žadatelem a/nebo Stavebníkem použito k podání žádosti o vydání jakéhokoliv správního rozhodnutí či jiného rozhodnutí majícího obdobný charakter a/nebo dnem zahájení jakéhokoliv správního rozhodnutí či jiného rozhodnutí majícího obdobný charakter, ve kterém bylo Vyjádření použito, ii) uplynutím doby platnosti v tomto Vyjádření uvedeného, iii) změnou rozsahu Zájmového území či změnou Důvodu Vyjádření uvedeného v Žádosti a/nebo iv) porušením Všeobecných podmínek ochrany SEK, to vše v závislosti na tom, která ze skutečností rozhodná pro pozbytí platnosti Vyjádření nastane nejdříve.

Společnost CETIN a.s. vydáním tohoto Vyjádření poskytla Žadateli pro Žadatelem určené a vyznačené Zájmové území veškeré informace o SEK dostupné společnosti CETIN a.s. ke dni podání Žádosti.

Ze strany společnosti CETIN a.s. může v některých případech docházet ke zpracování Vašich osobních údajů. Ke zpracování Vašich osobních údajů dochází vždy v souladu s platnými právními předpisy. Konkrétní zásady a podmínky zpracování osobních údajů společností CETIN a.s. jsou dostupné na <https://www.cetin.cz/zasady-ochrany-osobnich-udaju>.

V případě dotazů k Vyjádření kontaktujte prosím asistenční linku 238 461 111.

Přílohami Vyjádření jsou:

- *Všeobecné podmínky ochrany SEK*
- *Informace k vytýčení SEK ve vlastnictví společnosti CETIN a.s.*
- *Situační výkres (obsahuje Zájmové území určené a vyznačené Žadatelem a výřezy účelové mapy SEK)*

Vyjádření vydala společnost **CETIN a.s.** dne: 22. 4. 2021.



Číslo jednací: 633312/21

Číslo žádosti: 0121 115 790

VŠEOBECNÉ PODMÍNKY OCHRANY SÍTĚ ELEKTRONICKÝCH KOMUNIKACÍ společnosti CETIN a.s.

1. PLATNOST VŠEOBECNÝCH PODMÍNEK

- i) Tyto Všeobecné podmínky ochrany sítě elektronických komunikací (dále jen „VPOSEK“) tvoří součást Vyjádření (jak je tento pojem definován níže v článku 2 VPOSEK).
- ii) V případě rozporu mezi Vyjádřením a těmito VPOSEK mají přednost ustanovení Vyjádření, pokud není těmito VPOSEK stanoveno jinak.

2. DEFINICE

Níže uvedené termíny, jsou-li použity v těchto VPOSEK a uvozeny velkým písmenem, mají následující význam, není-li těmito VPOSEK a/nebo Příslušnými požadavky stanoveno výslovně jinak:

„**CETIN**“ znamená CETIN a.s. se sídlem Českomoravská 2510/19, Libeň, 190 00 Praha 9, IČO: 04084063, zapsaná v obchodním rejstříku vedeném Městským soudem v Praze pod spz. B 20623;

„**Den**“ je kalendářní den;

„**Kabelovod**“ podzemní zařízení sestávající se z tělesa Kabelovodu a kabelových komor, sloužící k zatahování kabelů a ochranných trubek;

„**Občanský zákoník**“ znamená zákon č. 89/2012 Sb., občanský zákoník, v účinném znění;

„**POS**“ je zaměstnanec společnosti CETIN, pověřený ochranou sítě, Pavel Markus, tel.: 602 538 503, e-mail: pavel.markus@cetin.cz;

„**Pracovní den**“ znamená Den, kromě soboty, neděle, a státních svátků a ostatních svátků ve smyslu zákona č. 245/2000 Sb., o státních svátcích, o významných dnech a o dnech pracovního klidu, v účinném znění;

„**Příslušné požadavky**“ znamená jakýkoli a každý příslušný právní předpis, vč. technických norem, nebo normativní právní akt veřejné správy či samosprávy, nebo jakékoli rozhodnutí, povolení, souhlas nebo licenci, včetně podmínek, které s ním souvisí;

„**Překládka**“ je stavba spočívající ve změně trasy vedení SEK ve vlastnictví CETIN nebo přemístění zařízení SEK ve vlastnictví CETIN; Stavebník, který Překládku vyvolal, je dle ustanovení § 104 odst. 17 Zákona o elektronických komunikacích povinen uhradit společnosti CETIN veškeré náklady na nezbytné úpravy dotčeného úseku SEK, a to na úrovni stávajícího technického řešení;

„**SEK**“ je síť elektronických komunikací ve vlastnictví CETIN;

„**Stavba**“ je stavba a/nebo činnost ve vztahu, k níž bylo vydáno Vyjádření, a je prováděna Stavebníkem a/nebo Žadatelem v souladu s Příslušnými požadavky, povolená příslušným správním rozhodnutím vydaným dle Stavebního zákona;

„**Stavebník**“ je osoba takto označená ve Vyjádření;

„**Stavební zákon**“ je zákon č. 183/2006 Sb., o územním plánování a stavebním řádu;

„**Vyjádření**“ je vyjádření o existenci sítě elektronických komunikací vydané společností CETIN dne 22. 4. 2021 pod č.j. 633312/21;

„**Zájmové území**“ je území označené Žadatelem a/nebo Stavebníkem v Žádosti;

„**Situační výkres**“ je výkres, který je přílohou Vyjádření a obsahuje Zájmové území určené a vyznačené Žadatelem v Žádosti a výřezy účelové mapy SEK;

„**Zákon o elektronických komunikacích**“ je zákon č. 127/2005 Sb., o elektronických komunikacích a o změně některých souvisejících zákonů, v účinném znění;

„**Žadatel**“ je osoba takto označená ve Vyjádření.

„**Žádost**“ je žádost, kterou Žadatel a/nebo Stavebník požádal CETIN o vydání Vyjádření.

3. PLATNOST A ÚČINNOST VPOSEK

Tyto VPOSEK jsou platné a účinné dnem odeslání Vyjádření na i) adresu elektronické pošty Stavebníka a/nebo Žadatele uvedenou v Žádosti nebo ii) adresu pro doručení prostřednictvím poštovní přepravy uvedenou Stavebníkem a/nebo Žadatelem v Žádosti.

4. OBECNÁ PRÁVA A POVINNOSTI STAVEBNÍKA A/NEBO ŽADATELE

- (i) Stavebník, Žadatel je výslovně srozuměn s tím, že SEK je veřejně prospěšným zařízením, byla zřízena ve veřejném zájmu a je chráněna Příslušnými požadavky.
- (ii) SEK je chráněna ochranným pásmem, jehož rozsah je stanoven (a) ustanovením § 102 Zákona o elektronických komunikacích a/nebo (b) právními předpisy účinnými před Zákonom o elektronických komunikacích, není-li Příslušnými požadavky stanoveno jinak.
- (iii) Stavebník, Žadatel nebo jím pověřená třetí osoba, je povinen při provádění Stavby nebo jiných prací, při odstraňování havárií a projektování staveb, řídit se Příslušnými požadavky, správnou praxí v oboru stavebnictví a technologickými postupy a je povinen učinit veškerá nezbytná opatření vyžadovaná Příslušnými požadavky k ochraně SEK před poškozením. Povinnosti dle tohoto odstavce má Stavebník rovněž ve vztahu k SEK, které se nachází mimo Zájmové území.
- (iv) Při zjištění jakéhokoli rozporu mezi údaji v Situačním výkresu, který je přílohou Vyjádření a skutečným stavem, je Stavebník a/nebo Žadatel povinen bez zbytečného odkladu, nejpozději Den následující po zjištění takové skutečnosti, zjištěný rozpor oznámit POS.
- (v) Stavebník, Žadatel nebo jím pověřená třetí osoba, je povinen každé poškození či krádež SEK bezodkladně, nejpozději Den následující po zjištění takové skutečnosti, oznámit takovou skutečnost dohledovému centru společnosti CETIN na telefonní číslo +420 238 464 190.
- (vi) Bude-li Stavebník, Žadatel nebo jím pověřená třetí osoba na společnosti CETIN požadovat, aby se jako účastník správního řízení, pro jehož účely bylo toto Vyjádření vydáno, vzdala práva na odvolání proti rozhodnutí vydanému ve správním řízení, je oprávněn kontaktovat POS.

5. POVINNOSTI STAVEBNÍKA PŘI PŘÍPRAVĚ STAVBY

- (i) Při projektování Stavby je Stavebník povinen zajistit, aby projektová dokumentace Stavby (i) zohledňovala veškeré požadavky na ochranu SEK vyplývající z Příslušných požadavků, zejména ze Zákona o elektronických komunikacích a Stavebního zákona, (ii) respektovala správnou praxi v oboru stavebnictví a technologické postupy a (iii) umožňovala, aby i po provedení a umístění Stavby dle takové projektové dokumentace byla společnost CETIN, jako vlastník SEK schopna bez jakýkoliv omezení a překážek provozovat SEK, provádět údržbu a opravy SEK.
- (ii) Nebude-li možné projektovou dokumentaci zajistit některý, byť i jeden z požadavků dle předchozího odstavce (i) a/nebo umístění Stavby by mohlo způsobit, že nebude naplněn některý, byť i jeden z požadavků dle předchozího odstavce (i), vyvolá Stavebník Překládku.
- (iii) Při projektování Stavby, která se nachází nebo je u ní zamýšleno, že se bude nacházet v ochranném pásmu radiových tras společnosti CETIN a překračuje výšku 15 m nad zemským povrchem, a to včetně dočasných objektů zařízení staveníště (jeřáby, konstrukce, atd.) je Stavebník povinen písemně kontaktovat POS za účelem získání konkrétního stanoviska a podmínek k ochraně radiových tras společnosti CETIN a pro určení, zda Stavba vyvolá Překládku. Ochranné pásmo radiových tras v šíři 50m je zakresleno do situačního výkresu, který je součástí tohoto Vyjádření.

VŠEOBECNÉ PODMÍNKY OCHRANY SÍTĚ ELEKTRONICKÝCH KOMUNIKACÍ společnosti CETIN a.s.

Číslo jednací: 633312/21

Číslo žádosti: 0121 115 790

- (iv) Pokud se v Zájmovém území nachází podzemní silové vedení (NN) ve vlastnictví společnosti CETIN, je Stavebník povinen ve vztahu k projektové dokumentaci zajistit totéž, co je uvedeno pod písm (i) tohoto článku 5, přičemž platí, že Stavebník vyvolá Překládku v případech uvedených pod písm (ii) tohoto článku 5.
- (v) Stavebník je povinen při projektování Stavby, která je stavbou (a) zařízení silových elektrických sítí (VN, VVN a ZVVN) a/nebo (b) trakčních vedení, provést výpočet či posouzení rušivých vlivů na SEK, zpracovat ochranná opatření, to vše dle a v souladu s Příslušnými požadavky. Stavebník je povinen nejpozději třicet (30) Dnů před podáním žádosti o vydání příslušného správního rozhodnutí k umístění Stavby dle Stavebního zákona předat POS výpočet či posouzení rušivých vlivů na SEK a zpracovaná ochranná opatření.
- (vi) Je-li Stavba v souběhu s Kabelovodem, nebo Kabelovod kříží, je Stavebník povinen nejpozději ke Dni, ke kterému započne se zpracováním projektové dokumentace ke Stavbě, oznámit POS a projednat s POS (a) veškeré případy, kdy trajektorie podvrtná a protlaků budou vedeny ve vzdálenosti menší, než je 1,5 m od Kabelovodu a (b) jakékoliv výkopové práce, které budou nebo by mohly být vedeny v úrovni či pod úrovní Kabelovodu nebo kabelové komory.
- (vii) Je-li Stavba umístěna nebo má být umístěna v blízkosti Kabelovodu, ve vzdálenosti menší, než jsou 2 m nebo kříží-li Stavba Kabelovod ve vzdálenosti menší, než je 0,5 m nad nebo kdekoliv pod Kabelovodem, je Stavebník povinen předložit POS k posouzení zakreslení Stavby v příčných řezech, přičemž do příčného řezu je Stavebník rovněž povinen zakreslit profil kabelové komory.

6. POVINNOSTI STAVEBNÍKA PŘI PROVÁDĚNÍ STAVBY

- (i) Stavebník je před započítím jakýchkoliv zemních prací ve vztahu ke Stavbě povinen vytýčit trasu SEK na terénu dle Příslušných požadavků a dle Stavebního zákona. S vytýčenou trasou SEK je Stavebník povinen seznámit všechny osoby, které budou anebo by mohly zemní práce ve vztahu ke Stavbě provádět. V případě porušení této povinnosti bude Stavebník odpovědný společnosti CETIN za náklady a škody, které porušením této povinnosti společnosti CETIN vzniknou a je povinen je společnosti CETIN uhradit.
- (ii) Pět (5) Pracovních dní před započítím jakýchkoliv prací ve vztahu ke Stavbě je Stavebník povinen oznámit společnosti CETIN, že zahájí práce či činnosti ve vztahu ke Stavbě. Písemné oznámení dle předchozí věty zašle Stavebník na adresu elektronické pošty POS a bude obsahovat minimálně číslo jednací Vyjádření a kontaktní údaje Stavebníka.
- (iii) Stavebník je povinen zabezpečit a zajistit SEK proti mechanickému poškození, a to zpravidla dočasným umístěním silničních betonových panelů nad kabelovou trasou SEK. Do doby, než je zajištěna a zabezpečena ochrana SEK proti mechanickému poškození, není Stavebník oprávněn přejíždět vozidly nebo stavební mechanizací kabelovou trasu SEK. Při přepravě vysokých nákladů nebo při projíždění stroji, vozidly či mechanizací pod nadzemním vedením SEK je Stavebník povinen prověřit, zda výška nadzemního vedení SEK je dostatečná a umožňuje spolehlivý a bezpečný způsob přepravy nákladu či průjezdu strojů, vozidel či mechanizace.
- (iv) Při provádění zemních prací v blízkosti SEK je Stavebník povinen postupovat tak, aby nedošlo ke změně hloubky uložení nebo prostorového uspořádání SEK. V místech, kde SEK vystupuje ze země do budovy, rozváděče, na sloup apod. je Stavebník povinen vykonávat zemní práce se zvýšenou mírou opatrnosti, výkopové práce v blízkosti sloupů nadzemního vedení SEK je Stavebník povinen provádět v takové vzdálenosti od sloupu nadzemního vedení SEK,

kteřá je dostatečná k tomu, aby nedošlo nebo nemohlo dojít k narušení stability sloupu nadzemního vedení SEK. Stavebník je povinen zajistit, aby jakoukoliv jeho činností nedošlo bez souhlasu a vědomí společnosti CETIN (a) ke změně nivelety terénu, a/nebo (b) k výsadbě trvalých porostů, a/nebo (c) ke změně rozsahu a změně konstrukce zpevněných ploch. Pokud došlo k odkrytí SEK, je Stavebník povinen SEK po celou dobu odkrytí náležitě zabezpečit proti prověšení, poškození a odcizení.

- (v) Zjistí-li Stavebník kdykoliv během provádění prací ve vztahu ke Stavbě jakýkoliv rozpor mezi údaji v projektové dokumentaci a skutečností, je povinen bezodkladně přerušit práce a oznámit zjištěný rozpor na adresu elektronické pošty POS. Stavebník není oprávněn pokračovat v pracích ve vztahu ke Stavbě do doby, než získá písemný souhlas POS s pokračováním prací.
- (vi) Stavebník není bez předchozího písemného souhlasu společnosti CETIN oprávněn manipulovat s kryty kabelových komor, jakkoliv zakrývat vstupy do kabelových komor, a to ani dočasně, vstupovat do kabelových komor, jakkoliv manipulovat s případně odkrytými prvky SEK či s jakýmkoliv jiným zařízením se SEK souvisejícím. Rovněž bez předchozího písemného souhlasu společnosti CETIN není Stavebník oprávněn umístit nad trasou Kabelovodu jakoukoliv jinou síť technické infrastruktury v podélném směru.
- (vii) Byla-li v souladu s Vyjádřením a těmito VPOSEK odkryta SEK je Stavebník povinen tři (3) Pracovní dny před zakrytím SEK písemně oznámit POS zakrytí SEK a vyzvat ho ke kontrole před zakrytím. Oznámení Stavebníka dle předchozí věty musí obsahovat minimálně předpokládaný Den zakrytí, číslo jednací Vyjádření a kontaktní údaje Stavebníka. Stavebník není oprávněn provést zakrytí do doby, než získá písemný souhlas POS se zakrytím.

7. ROZHODNÉ PRÁVO

Vyjádření a VPOSEK se řídí českým právem, zejména Občanským zákoníkem, Zákonem o elektronických komunikacích a Stavebním zákonem. Veškeré spory z Vyjádření či VPOSEK vyplývající budou s konečnou platností řešeny u příslušného soudu České republiky.


8. PÍSEMNÝ STYK

Písemným stykem či pojmem „písemně“ se pro účely Vyjádření a VPOSEK rozumí předání zpráv jedním z těchto způsobů:

- v listinné podobě;
- e-mailovou zprávou s uznávaným elektronickým podpisem dle zák. č. 297/2016 Sb., o službách vytvářejících důvěru pro elektronické transakce, v účinném znění; a/nebo e-mailovou zprávou zaslano na adresu POS;

9. ZÁVĚREČNÁ USTANOVENÍ

- (i) Stavebník, Žadatel nebo jím pověřená třetí osoba je počínaje Dnem převzetí Vyjádření povinen užít informace a data uvedená ve Vyjádření pouze a výhradně k účelu, pro který mu byla tato poskytnuta. Stavebník, Žadatel nebo jím pověřená třetí osoba není oprávněn informace a data rozmnožovat, rozšiřovat, pronajímat, půjčovat či jinak umožnit jejich užívání třetí osobou bez předchozího písemného souhlasu společnosti CETIN.
- (ii) Pro případ porušení kterékoliv z povinností Stavebníka, Žadatele nebo jím pověřené třetí osoby, založené Vyjádřením /nebo těmito VPOSEK je Stavebník, Žadatel či jím pověřená třetí osoba odpovědný za veškeré náklady a škody, které společnosti CETIN vzniknou porušením povinností Stavebníka, Žadatele nebo jím pověřené třetí osoby.






Číslo jednací: 633312/21

Číslo žádosti: 0121 115 790

Informace k vytyčení *SEK*

V případě požadavku na vytyčení *SEK* společnosti *CETIN* se, prosím, obračejte na společnosti uvedené níže:





Marie Kudrnáčová
AGROPROJEKT PSO s.r.o.
Slavičkova 840/1b
63800 Brno

Dne: 06.04.2021

Vaše č.j.:

Sp.zn: 7154

Vyřizuje: Bednářová Zuzana

Věc: Projektová dokumentace - větrolamy VN1-5 v k.ú. Knínice u Boskovic

K Vaší výše uvedené žádosti sdělujeme, že v k.ú. Knínice u Boskovic, Vážany u Boskovic se v místě, které bylo vymezeno ve Vaší žádosti, nenachází podzemní dálkové zařízení ani nadzemní objekty, jejichž vlastníkem či provozovatelem je společnost ČEPRO, a.s., a místo není dotčeno ani jinými našimi zájmy.

Současně Vám sdělujeme, že kompletní informace o územích dotčených inženýrskými sítěmi lze získat na místně a věcně příslušných úřadech územního plánování, kterým společnost ČEPRO, a.s., jako vlastník a provozovatel sítí technické infrastruktury, předává a pravidelně aktualizuje v souladu s ustanoveními § 27 a 28 zákona číslo 183/2006 Sb., o územním plánování a stavebním řádu, v aktuálním znění, veškeré informace o poloze svých zařízení.

Platnost tohoto vyjádření je 12 měsíců ode dne jeho vyhotovení. Vyjádření se vztahuje pouze pro účel, pro který bylo vydáno.

S pozdravem



Zájmové území:


Knínice u Boskovic, Vážany u Boskovic





AGROPROJEKT PSO s.r.o.
Marie Kudrnáčová
Slavíčková č.p. 840/1b
638 00 Lesná

(dále jen „žadatel“)

Číslo žádosti	Naše značka	Vyřizuje / linka / e-mail	Místo odeslání / dne
202103290	3290/2021/CEPS		Praha / 6. 4. 2021

Sdělení o poloze technické infrastruktury (přenosové soustavy) podle § 161 zákona č. 183/2006 Sb., stavební zákon

Název záměru žadatele: Projektová dokumentace - větrolamy VN1-5 v k.ú. Knínice u Boskovic

Vážený žadateli,

na základě Vaší žádosti o vydání sdělení podle § 161 zákona č. 183/2006 Sb., stavební zákon, Vám sdělujeme následující.

V území označeném Vaším polygonem (viz příloha č. 1 a 2 tohoto sdělení) se nenachází žádné zařízení přenosové soustavy, ani jeho ochranné pásmo.

Toto sdělení má platnost do 06. 04. 2023

S pozdravem

Vedeme elektřinu nejvyššího napětí



ČEPS, a.s.




Přílohy:

- 1) Polygon zájmového území
- 2) Seznam parcel a katastrálních území dotčených polygonem zájmového území

Vedeme elektřinu nejvyššího napětí

ČEPS, a.s., Elektrárenská 774/2, 101 52 Praha 10, tel.: +420 211 044 111, www.ceps.cz
IČO: 25702556, DIČ: CZ25702556, Bankovní spojení: Komerční banka, č. ú.: 19-3312670277/0100
Společnost je zapsána v obchodním rejstříku vedeném u Městského soudu v Praze, oddíl B, vložka 5597

Agroprojekt PSO s.r.o.
Slavíčková 840/1B
63800 Brno

Váš dopis značky / ze dne	Naše značka	Vyřizuje	Místo odeslání / dne
642021 / 06.04.2021	UPTS/OS/271718/2021		Praha / 06.04.2021

Věc: Vyjádření k existenci podzemních sítí spol. České Radiokomunikace, a.s.

Účel: Existence sítí

Akce: Projektová dokumentace - větrolamy VN1-5 v k.ú. Knínice u Boskovic

K Vaší žádosti o vyjádření k existenci sítí Vám sdělujeme, že ve Vámi vyznačeném/řešeném území nedojde ke styku s žádným podzemním vedením/zařízením v naší správě.



S pozdravem

Za správnost:

Simona Hulíková
Specialista ochrany sítě

Příloha: Daňový doklad

Platnost tohoto vyjádření je jeden rok od data vystavení, tj. do 06.04.2022

PIN: 1772

Úhradu částky za vyjádření provedte na účet Českých Radiokomunikací, a.s. Číslo účtu Českých Radiokomunikací, a.s. vč. variabilního symbolu naleznete na přiloženém Zjednodušeném daňovém dokladu.

Žádost č. j. UPTS/OS/271718/2021

Zájmové území



Poznámka: Upozorňujeme Vás, že toto stanovisko **NELZE** uplatnit pro umístění a provoz větrných elektráren.

ŽADATEL

Agroprojekt PSO s.r.o.

NAŠE ZNAČKA
0101498427

VYŘÍZENO DNE
06.04.2021

Sdělení o existenci energetického zařízení, sítě pro elektronickou komunikaci nebo zařízení technické infrastruktury společnosti ČEZ Distribuce, a. s., pro akci:

Projektová dokumentace - větrolamy VN1-5 v k.ú. Knínice u Boskovic

Vážený zákazníku,

dovolujeme si reagovat na Vaši žádost číslo 0101498427 ze dne 06.04.2021 o sdělení o existenci energetického zařízení, sítě pro elektronickou komunikaci nebo zařízení technické infrastruktury. Na Vámi uvedeném zájmovém území se **nenachází energetické zařízení, zařízení sítě pro elektronickou komunikaci nebo zařízení technické infrastruktury v majetku společnosti ČEZ Distribuce, a. s.**

Zároveň si Vás dovoluujeme upozornit, že se v zájmovém území může nacházet energetické zařízení, sítě pro elektronickou komunikaci nebo zařízení technické infrastruktury, které není v majetku společnosti ČEZ Distribuce, a. s.

Toto sdělení je platné do 06.10.2021.

V souvislosti s výše uvedeným si Vás dovoluujeme upozornit, že uvedené sdělení včetně jeho příloh představuje skutečnosti tvořící obchodní tajemství společnosti ČEZ Distribuce, a. s. Poskytnuté informace jsou dále také důvěrnými informacemi a obchodně citlivými informacemi společnosti ČEZ Distribuce, a. s. Z výše uvedených důvodů si Vás proto společnost ČEZ Distribuce, a. s., dovoluje upozornit, že s poskytnutými informacemi je potřeba nakládat dle platných právních předpisů, v opačném případě se vystavujete postihu ve smyslu platné právní úpravy. V této souvislosti si Vás dále dovoluujeme upozornit, že požadované informace nesmí být předány, sděleny, využity, zpřístupněny, či jiným způsobem postoupeny na jakoukoli třetí osobu bez předchozího prokazatelného souhlasu společnosti ČEZ Distribuce, a. s. Informace o existenci energetického zařízení, sítě pro elektronickou komunikaci a zařízení technické infrastruktury mohou být využity pouze pro účel, pro který byly vyžádány.

S pozdravem

ČEZ Distribuce, a. s.

Děčín, Děčín IV-Podmokly
Teplická 874/8
PSČ 405 02
IČ: 24729035

Přílohy

Situační výkres zájmového území

Dial Telecom, a.s.
Křížíkova 237/36a
186 00 Praha 8-Karlín
IČ:28175492
DIČ:CZ28175492
Tel:226204111

AGROPROJEKT PSO s.r.o.
Slavičkova 840/1b
Brno-Lesná,
638 00

Naše značka
CR891451

Vyřizuje / Linka



Vystaveno
6.4.2021

Věc : Vyjádření k dokumentaci pro všechny stupně projektové dokumentace

Název akce/stavby : PD - VĚTROLAMY VN1-5 V K. Ú. KNÍNICE U BOSKOVIC.

Na základě Vaší žádosti Vám sdělujeme následující :

Ve Vámi vyznačeném prostoru stavby

se v současné době nenachází v zemi žádné podzemní komunikační vedení

ve vlastnictví a správě společnosti Dial Telecom, a.s.

K Vámi předloženému záměru nemáme námitek, souhlasíme s vydáním rozhodnutí ve všech stupních projektové dokumentace.

Platnost tohoto vyjádření je 1rok od jeho vydání.

Při změně rozsahu stavby je nutno požádat naši organizaci o nové vyjádření k existenci sítí elektronických komunikací.

S přátelským pozdravem





naše značka
5002349810

vyřizuje
Pavla Filipi

datum
03.05.2021

AGROPROJEKT PSO s.r.o.
Slavičková 840/1b
63800 Brno

Věc:

Projektová dokumentace - větrolamy VN1-5 v k.ú. Knínice u Boskovic

K.ú. - p.č.: Knínice u Boskovic, Šebetov, Vážany u Boskovic

Stavebník: Státní pozemkový úřad, Husinecká 1024/11a, 13000 Praha

Účel stanoviska: Předprojektová příprava

GasNet, s.r.o., jako provozovatel distribuční soustavy (PDS) a technické infrastruktury, zastoupený GasNet Služby, s.r.o., vydává toto stanovisko:

Stanovisko odboru EPZ - VTL (ZÁKAZNICKÁ LINKA GASNET)

K Vašemu požadavku sdělujeme, že v zájmové oblasti prochází vysokotlaký (dále jen VTL) plynovod DN 150, vč. souvisejícího příslušenství.

V oblasti se dále nachází objekt VTL regulační stanice plynu (dále jen RS) a napájecí NN kabel pro RS.

Požadavky na zpracovatele PD:

1. Projektovou dokumentaci řešit v souladu se zákonem číslo 458/2000 Sb. (energetický zákon), ČSN EN 1594, ČSN 73 6005, TPG 700 03, TPG 702 04, TPG 605 02 (Technická pravidla Gas) a v souladu s vyhláškou č. 499/2006 Sb.

VTL PLYNOVOD:

- bezpečnostní pásmo VTL plynovodu DN 150 je 20 m na obě strany od plynovodu;
- ochranné pásmo VTL plynovodů je 4 m na obě strany od plynovodu;

VÝSADBA STROMŮ A KEŘŮ:

- výsadbu stromů a keřů provádět minimálně min. 4 m od VTL plynovodu;
- zatravnění bez omezení;

- je nepovolena výsadba trvalých porostů (stromy všech druhů) které v průběhu vegetace dosáhnou takového vzrůstu, který může zapříčinit vývrát dřeviny a tím ohrozit plynovod nebo jiné plynárenské zařízení;

TERÉNNÍ ÚPRAVY:

- lze provádět min. 4 m od VTL plynovodu;

REGULAČNÍ STANICE (RS):

V zájmovém území se nachází technologický objekt vysokotlaké regulační stanice plynu (dále jen RS) Knínice/Boskovic [*]: VTL Knínice, vč. napájecího NN kabelu pro RS v majetku GasNet, s.r.o.

Ochranné pásmo VTL RS je 4 m od půdorysu objektu všemi směry.

Bezpečnostní pásmo VTL RS je 10 m od půdorysu objektu všemi směry.

Ochranné pásmo v zemi uložených kabelů je 1 m na každou stranu od krajního kabelu.

GasNet Služby, s.r.o.

Plynárenská 499/1 · Zábřovice · 602 00 Brno · T 555 90 10 10 · www.gasnet.cz

IČ: 27935311 · DIČ: CZ27935311

Zápis do obchodního rejstříku: Krajský soud v Brně, sp. zn. C 57165, dne 26. 7. 2007

Certificate of incorporation: Regional Court in Brno, ref. number C 57165, on 26th July 2007

Zákaznická linka GasNet 555 90 10 10, info@gasnet.cz, www.gasnet.cz

- průjezdní komunikaci a podzemní IS lze situovat min. 4 m od objektu RS (nutno však respektovat příslušenství RS – oplocení, příjezdové komunikace,...);

- ostatní záměry/výsadba vegetace situovat min. 10 m od objektu RS;

- ve vztahu k napájecímu kabelu pro RS je nutno postupovat dle ČSN73 6005;

2. PD na výše uvedenou stavbu - stavení záměr se zakresleným stávajícím plynárenským zařízením a zakótováním nových staveb vůči němu, vč. respektování stanovených podmínek bude předložena GasNet Služby, s.r.o. k odsouhlasení.

3. V případě potřeby, Vám již v průběhu zpracování projektové dokumentace, naše stávající zařízení vytyčíme <https://dpo.gasnet.cz/zadost-o-vytyceni>

4. V případě Vašeho zájmu o digitální formu poskytnutí polohy výše uvedených plynárenských zařízení v zájmovém prostoru je možné se obrátit na oddělení dokumentace sítí <https://dpo.gasnet.cz/zadost-o-vektorova-data>

5. STANOVISKO NESLOUŽÍ PRO POVOLENÍ REALIZACE PŘEDMĚTNÉ STAVBY A ROVNĚŽ NENAHRÁZUJE VYJÁDRĚNÍ K PROJEKTOVÉ DOKUMENTACI (dále jen PD).

6. Novou žádost prosím opětovně zaevidujte přes naše webové stránky <https://dpo.gasnet.cz/zadost-o-stanovisko>

Na základě předložení konkrétního návrhu PD může být naše stanovisko upřesněno.

Stanovisko odboru EPZ - STL, NTL (Pavla Filipi):

PODKLADY PRO ZPRACOVÁNÍ PROJEKTOVÉ DOKUMENTACE Z HLEDISKA EXISTENCE PLYNÁRENSKÉHO ZAŘÍZENÍ A PLYNOVODNÍCH PŘÍPOJEK.

V ZÁJMOVÉM ÚZEMÍ STAVBY SE NACHÁZÍ TATO PLYNÁRENSKÁ ZAŘÍZENÍ A PLYNOVODNÍ PŘÍPOJKY :

- plynovod STL OC DN 150 + STL plynovodní přípojky

Stanovisko NELZE použít k povolení nebo pro realizaci stavby!!!!

Přílohou Vám předáváme orientační situaci plynárenských zařízení a plynovodních přípojek (dále jen PZ) ve správě naší společnosti. Poskytnutá orientační situace slouží pouze pro informaci o poloze PZ.

Poloha a rozsah PZ uvedený v příloze je platný ke dni vydání tohoto stanoviska.

Informace o možnosti poskytnutí polohy stávajících PZ ve správě GasNet, s.r.o. v digitální podobě získáte na adrese: <https://dpo.gasnet.cz/zadost-o-vektorova-data>

Pro upřesnění polohy PZ doporučujeme provést jeho vytyčení, příp. ověřit jeho polohu sondami. Vytyčení bude provedeno bezplatně na základě Vaší žádosti: <https://www.gasnet.cz/cs/ds-vytyceni-pz/>

Projektovou dokumentaci, ve které budou zakreslena PZ dle poskytnutých mapových nebo elektronických podkladů požadujeme předložit k odsouhlasení podáním žádosti na portálu Distribuce plynu online: <https://dpo.gasnet.cz/zadost-o-stanovisko>

Dokumentace bude vypracována ve smyslu stavebního zákona č. 183/2006 Sb. ve znění pozdějších předpisů. Ochranné pásmo plynárenského zařízení a plynovodních přípojek, činí 1 m na každou stranu měřeno kolmo od osy plynovodu a přípojek.

V tomto pásmu nesmí být umístovány žádné nadzemní stavby, prováděna skládka materiálu a výšková úprava terénu. Při souběhu, křížení inž. sítí a plynárenského zařízení požadujeme dodržení ČSN 73 6005, tab. 1 a 2, TPG 702 04, zákon č. 458/2000 Sb., případně další předpisy a ČSN související s uvedenou stavbou.

Upozorňujeme, že se v zájmovém území vyznačeném v příloze tohoto stanoviska mohou nacházet PZ, která jsou ve fázi výstavby a doposud nebyla předána GasNet, s.r.o. k provozování.

V zájmovém území se mohou nacházet PZ jiných vlastníků či správců, případně i dlouhodobě nefunkční/neprovozovaná PZ

bez dostupných informací o jejich poloze a vlastnictví. Tato PZ NEJSOU v příloze vyznačena a nejsou předmětem tohoto stanoviska.

Platí pouze pro území vyznačené v příloze tohoto stanoviska a to 24 měsíců ode dne jeho vydání.

V případě dotčení pozemku v majetku společnosti GasNet, s.r.o. je třeba dále projednat smluvní vztah k tomuto pozemku. Kontakt na projednání naleznete na adrese www.gasnet.cz/cs/kontaktni-system/, činnost Smluvní vztahy - pozemky a budovy plynárenských zařízení.

Za správnost a úplnost dokumentace předložené s žádostí včetně jejího souladu s platnými předpisy plně zodpovídá její zpracovatel. Stanovisko nenahrazuje případná další stanoviska k jiným částem stavby.

V případě další korespondence nebo jednání (např. změna stavby) uvádějte naši značku - 5002349810 a datum tohoto stanoviska. Kontakty jsou k dispozici na <https://www.gasnet.cz/cs/kontaktni-system/>.

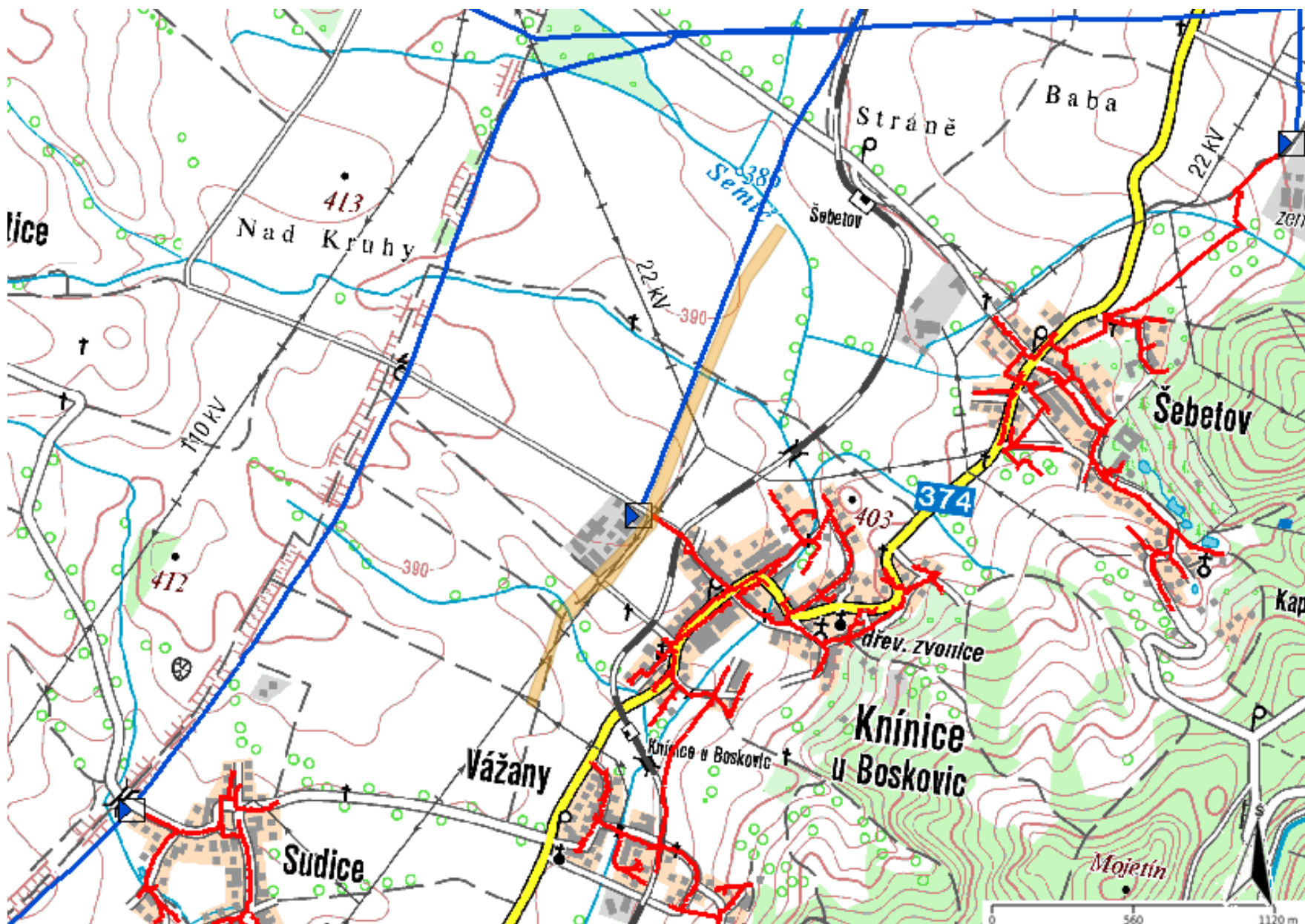


GasNet, s.r.o.
zastoupená společností GasNet Služby, s.r.o., IČ 27935311
Pavla Filipi
Technik externích požadavků-Morava
Oddělení zpracování ext.požadavků-Morava

Přílohy: Orientační zakres plynárenského zařízení, Detailní zakres plynárenského zařízení, Ověřená příloha žadatele

Příloha: Orientační zákres plynárenského zařízení. Tato příloha je nedílnou součástí stanoviska č. 5002349810 ze dne 03.05.2021.

Provozovatel DS: GasNet, s.r.o.; Stavebník: Státní pozemkový úřad, Husinecká 1024/11a, 13000 Praha. K.ú.: Knínice u Boskovic, Šebetov, Vážany u Boskovic.



Legenda:

linie plynovodu	
—	NTL
—	STL
—	VTL
—	WTL
---	nefunkční
- - -	plánovaná stavba před realizací
—	ve výstavbě, neuvedeno do provozu
	regulační stanice
- - - - -	ochranné zařízení
---	kabel
- - -	elektropřípojka
---	kabel protikoroziční ochrany
—	anodové uzemnění
	stanice katodové ochrany
	pásmo vlivu anodového uzemnění SKAO
---	neplynovodní zařízení (linie/ bod)

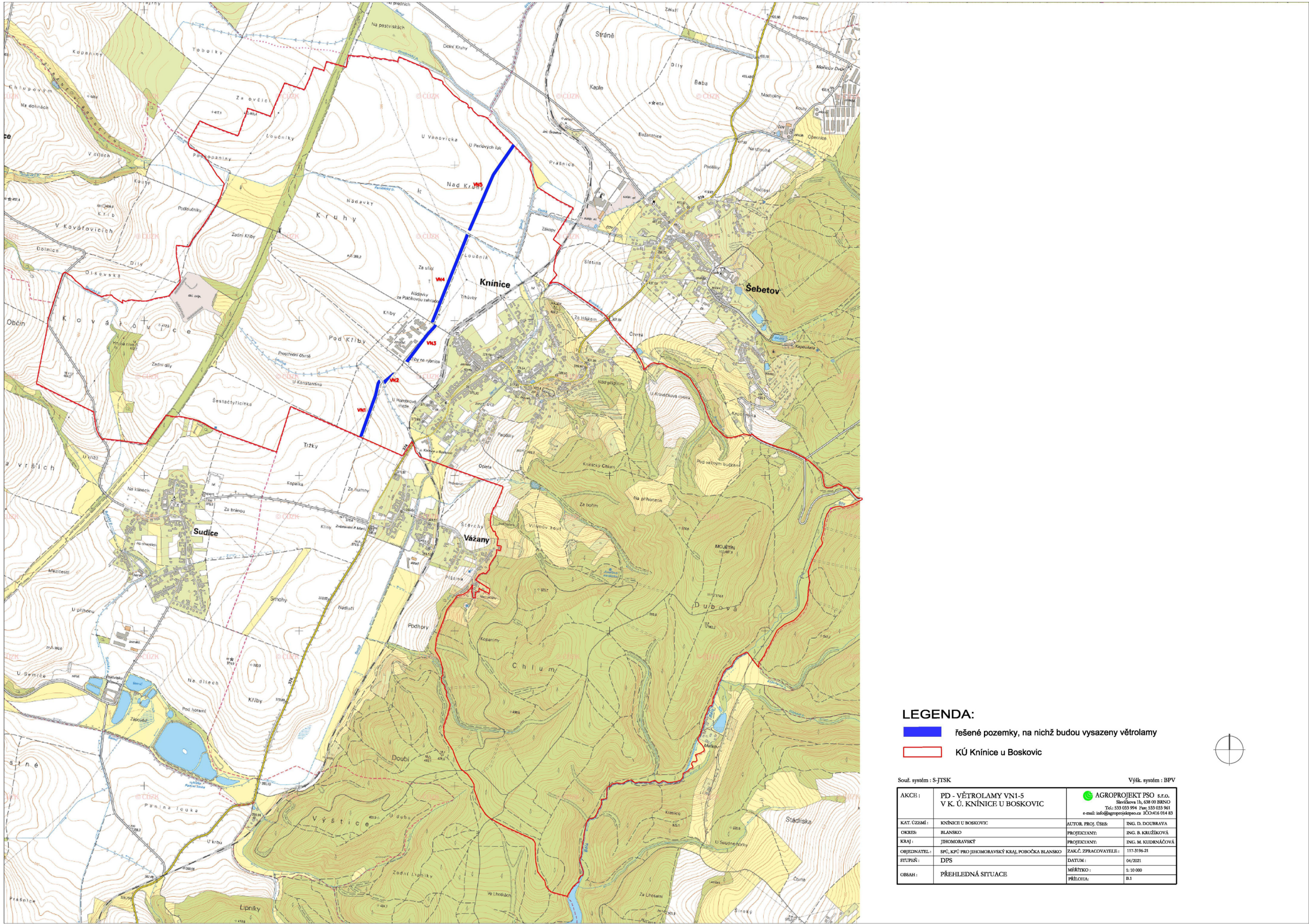
Příloha: Detailní zákres plynárenského zařízení. Tato příloha je nedílnou součástí stanoviska č. 5002349810 ze dne 03.05.2021.

Provozovatel DS: GasNet, s.r.o.; Stavebník: Státní pozemkový úřad , Husinecká 1024/11a , 13000 Praha. K.ú.: Knínice u Boskovic , Šebetov , Vážany u Boskovic.



Legenda:	
linie plynovodu	
	NTL
	STL
	VTL
	WTL
	nefunkční
	plánovaná stavba před realizací
	ve výstavbě, neuvedeno do provozu
	regulační stanice
	ochranné zařízení
	kabel
	elektropřípojka
	kabel protikoroziční ochrany
	anodové uzemnění
	stanice katodové ochrany
	pásmo vlivu anodového uzemnění SKAO
	neplynovodní zařízení (linie/ bod)

Provozovatel DS: GasNet, s.r.o.; Stavebník: Státní pozemkový úřad , Husinecká 1024/11a , 13000 Praha. K.ú.: Knínice u Boskovic , Šebetov , Vážany u Boskovic.



VYJÁDŘENÍ

Číslo jednací: 4537

Vaše žádost:

Ze dne: 01.04.2021

Vyřizuje:

Telefon:

Email: Sukova@mero.cz

Marie Kudrnáčová
AGROPROJEKT PSO s.r.o.
Slavičkova 1b
63800 Brno

Kralupy nad Vltavou, 01.04.2021

Vyjádření k žádosti

Projektová dokumentace - větrolamy VN1-5 v k.ú. Knínice u Boskovic

K Vaší výše uvedené žádosti sdělujeme, že v k.ú. Knínice u Boskovic, Šebetov, Vážany u Boskovic se v místě, které bylo vymezeno ve Vaší žádosti, nenachází podzemní dálkové zařízení ani nadzemní objekty, jejichž vlastníkem či provozovatelem je společnost MERO ČR, a. s., a místo není dotčeno ani jinými našimi zájmy.

Současně Vám sdělujeme, že kompletní informace o územích dotčených inženýrskými sítěmi lze získat na místně a věcně příslušných úřadech územního plánování, kterým společnost MERO ČR, a. s., jako vlastník a provozovatel sítí technické infrastruktury, předává a pravidelně aktualizuje v souladu s ustanoveními § 27 a 28 zákona číslo 183/2006 Sb., o územním plánování a stavebním řádu, v aktuálním znění, veškeré informace o poloze svých zařízení.

Platnost tohoto vyjádření je 36 měsíců ode dne jeho vyhotovení. Vyjádření se vztahuje pouze pro účel, pro který bylo vydáno.

S pozdravem



Zájmové území

Knínice u Boskovic, Šebetov, Vážany u Boskovic



MĚSTSKÝ ÚŘAD BOSKOVICE
ODBOR TVORBY A OCHRANY ŽIVOTNÍHO PROSTŘEDÍ
Masarykovo nám. 4/2, 680 18 Boskovice

tel.: 516 488 600

fax: 516 488 779

Agroprojekce PSO s.r.o.
Slavíčková 840/1b
638 00 Brno

Váš dopis/ze dne naše značka
7.4.2021 DMB0 7887/2021/TOŽP/Mz

vyřizuje/linka



místo odeslání/datum
Boskovice 23.4.2021

Vyjádření k projektové dokumentaci: „**Větrolamy VN1-5 v k.ú. Knínice u Boskovic.**“

Dne 7.4.2021 byla Odboru TOŽP MěÚ Boskovice doručena žádost o vyjádření se k projektové dokumentaci: „Větrolamy VN1-5 v k.ú. Knínice u Boskovic“, parc.č. 4519, 4465, 4406, 4361, 4267, k.ú. Knínice u Boskovic.

Jedná se o nově navržené větrolamy na stávající intenzivně zemědělsky obhospodařované orné půdě.

Návrh základních opatření – založení bylinného patra, výsadba dřevin - geograficky původní druhy dřevin, zřízení dočasného lesnického oplocení

Po prostudování předložené dokumentace vydáváme následující vyjádření:

Z hlediska zájmů chráněných zákonem č. 114/1992 Sb., o ochraně přírody a krajiny,
ve znění pozdějších předpisů (dále zákona) sdělujeme následující:

- Záměr má být realizován ve volné krajině. Dle ustanovení §12 odst. 2 je k umístění a povolování staveb, jakož i jiných činností, které by mohly snížit nebo **změnit krajinný ráz**, nezbytný souhlas orgánu ochrany přírody. **O vydání závazného stanoviska k zásahu do krajinného rázu dle ust. § 12 odst. 2 zákona si požádejte u MěÚ Boskovice.** Vzor žádosti naleznete na www.boskovice.cz.
- Realizace záměru dle předložené projektové dokumentace neklade požadavky na kácení dřevin rostoucí mimo les.
- Stávající dřeviny musí být v souladu se zákonem *ochráněny před jejich poškozováním a ničením* dle ustanovení § 7 odst. 1 zákona, a to v rozsahu dle české normy Technologie vegetačních úprav v krajině – Ochrana stromů, porostů a vegetačních ploch při stavebních pracích ČSN 83 9061.

- Při realizaci stavby a zřízení zařízení staveniště budou jejím investorem dodržena pravidla obecné ochrany rostlin a živočichů v souladu s ustanovením § 5 odst. 3 zákona.

Z hlediska ochrany zemědělského půdního fondu podle zákona ČNR č. 334/1992 Sb., o ochraně zemědělského půdního fondu, v platném znění (dále jen zákon), sdělujeme následující:

- Bez připomínek

Z hlediska odpadového hospodářství zák. č. 541/2020 Sb. o odpadech v platném znění sdělujeme následující:

1. Nemáme námitky proti realizaci výsadby za předpokladu, že s odpady přitom vzniklými bude nakládáno v souladu s legislativou platnou v odpadovém hospodářství.
2. Vzniklé odpady budou tříděny a zařazovány podle kategorie a druhu dle Katalogu odpadů a budou odděleně soustřeďovány tak, aby byla zajištěna nejvyšší možná míra jejich recyklace.
3. Odpady budou před jejich odvozem k likvidaci zabezpečeny před odcizením, únikem, nebo znehodnocením, které by zhoršilo možnost nakládání s daným odpadem v souladu s hierarchií odpadového hospodářství.
4. Vzniklé odpady budou předány přímo nebo prostřednictvím dopravce odpadu do zařízení určeného pro nakládání s daným druhem a kategorií odpadu (např. skládky, recyklační zařízení, sběrný) nebo obchodníkovi s odpady s povolením pro daný druh a kategorii odpadu nebo na místo určené obcí podle § 59 odst. 2 a 5 zákona o odpadech.
5. Po dokončení výsadby je nutné mít k dispozici doklady o způsobu dalšího využití nebo odstranění jednotlivých druhů odpadů, z nichž bude zřejmý původ z předmětné výsadby, druh odpadu, jeho množství, kdy a komu byl předán.

Upozorňujeme, že s účinností od 01. 01. 2021 nového zákona o odpadech č. 541/2020 Sb.:
V případě stavebního a demoličního odpadu je původce odpadu povinen v souladu s ust. § 15 odst. 2 písm. c) zákona o odpadech mít zajištěno předávání odpadů, které sám nezpracuje podle § 13 odst. 1 písm. e) zákona o odpadech, písemnou smlouvou před jejich vznikem s výjimkou případu, kdy množství produkováných stavebních a demoličních odpadů odpovídá množství stavebních a demoličních odpadů, které může fyzická nepodnikající osoba předat podle § 59 obci. Dále se tato povinnost nevztahuje na nepodnikající fyzické osoby po dobu jednoho roku ode dne účinnosti zákona o odpadech, tj. do 31. 12. 2021.

Z hlediska zájmů chráněných zákonem č. 254/2001 Sb., o vodách a o změně některých zákonů (vodní zákon), ve znění pozdějších předpisů, ve smyslu ustanovení § 18 citovaného zákona, sdělujeme, že:

1. S umístěním stavby souhlasíme.
2. Práce na stavbě budou prováděny tak, aby nedošlo ke znečištění terénu ropnými nebo jinými látkami, které by mohly vniknout do podzemní či povrchové vody.

3. Používané mechanizační prostředky musí být v dobrém technickém stavu a musí být dodržována preventivní opatření k zabránění případným úkapům ropných látek.
4. Provádění prací nesmí negativně ovlivnit odtokové poměry v dané lokalitě. Přebytková zemina bude skladována tak, aby nemohlo dojít k jejímu erozivnímu smyvu popř. vytvoření překážky pro proudění vody.

Z hlediska zájmů chráněných zákonem č. 289/95 Sb., o lesích a o změně a doplnění některých zákonů, v platném znění

Připravovanou akci - „**Knínice u Boskovic, větrolamy VN1-5**“ dle doložené situace, nebudou přímo dotčeny pozemky určené k plnění funkcí lesa a ani tyto pozemky nebudou dotčeny ve vzdálenosti do 50 ti metrů od jejich hranice.

Městský úřad Boskovice, orgán státní správy lesů, k připravované akci nemá žádné připomínky a souhlasí s její realizací.

„otisk úředního razítka“

Bc. Ing. Leona Fialová
vedoucí odboru tvorby a ochrany ŽP

MĚSTSKÝ ÚŘAD BOSKOVICE
ODBOR TVORBY A OCHRANY ŽIVOTNÍHO PROSTŘEDÍ
Masarykovo nám. 4/2, 680 18 Boskovice
tel.: 516 488 600

SpZn:	Vyřizuje/linka	místo odeslání/datum
SMBO 8113/2021/TOŽP/Sy		Boskovice 26. 05. 2021
Č. j.:		
DMBO 9866/2021/TOŽP		
Spisový znak: 246.4		
Skartační znak/lhůta: A/10		

Z Á V A Z N É S T A N O V I S K O

Městský úřad Boskovice, odbor tvorby a ochrany životního prostředí, jako orgán ochrany přírody příslušný podle § 75 odst. 1 písm. c) a § 77 odst. 1 písm. j) zákona č. 114/1992 Sb., o ochraně přírody a krajiny, ve znění pozdějších předpisů (dále jen “zákona”), na základě ustanovení § 12 odst. 1 zákona a dle ustanovení § 149 zákona č. 500/2004 Sb., správního řádu, ve znění pozdějších předpisů (dále jen “správní řád”),

v y d á v á

ve smyslu § 12 odst. 2 zákona

s o u h l a s n é z á v a z n é s t a n o v i s k o

investoru:

**Krajský pozemkový úřad pro Jihomoravský kraj - Pobočka Blansko, se sídlem
Poříčí 1569/18, 678 42 Blansko, IČ: 01312774,**

kterého na základě plné moci zastupuje:

**AGROPROJEKT PSO s.r.o., se sídlem Slavičkova 840/1b, 63800 Brno,
IČ: 41601483**

k zásahu do krajinného rázu, ke kterému dojde realizací záměru: „Projektová dokumentace – větrolamy VN1-5 v k.ú. Knínice u Boskovic“ na pozemích p. č. 4519, 4465, 4406, 4361, 4267 v k. ú. Knínice u Boskovic.

Tento souhlas se vydává za předpokladu splnění níže uvedených podmínek:

1. Realizace záměru bude prováděna v rozsahu předložené dokumentace s názvem „Projektová dokumentace – větrolamy VN1-5 v k.ú. Knínice u Boskovic“, kterou zpracovala společnost AGROPROJEKT PSO s.r.o., se sídlem Slavičkova 840/1b, 63800 Brno, IČ: 41601483, tak jak byla předložena k vydání závazného stanoviska do krajinného rázu dne 26. 04. 2021. Jakékoliv případné změny budou projednány se zdejším orgánem ochrany přírody.

Odůvodnění:

Odbor tvorby a ochrany životního prostředí Městského úřadu Boskovice obdržel dne 26. 04. 2021 žádost od společnosti AGROPROJEKT PSO s.r.o., se sídlem Slavičkova 840/1b, 63800 Brno, IČ: 41601483, která zastupuje Krajský pozemkový úřad pro Jihomoravský kraj - Pobočka Blansko, se sídlem Poříčí 1569/18, 678 42 Blansko, IČ: 01312774, ve věci vydání závazného stanoviska k zásahu do krajinného rázu v rámci realizací záměru s názvem „Projektová dokumentace – větrolamy VN1-5 v k.ú. Knínice u Boskovic“ na pozemcích p. č. 4519, 4465, 4406, 4361, 4267 v k. ú. Knínice u Boskovic.

K umístování a povolování staveb, jakož i jiných činnostem, které by mohly snížit nebo změnit krajinný ráz, je nezbytný souhlas orgánu ochrany přírody. Krajinný ráz, kterým je zejména rozumí přírodní, kulturní a historická charakteristika určitého místa či oblasti, je chráněn před činnostmi snižující jeho estetickou a přírodní hodnotu. Zásahy do krajinného rázu, zejména umístování a povolování staveb, mohou být prováděny pouze s ohledem na zachování významných krajinných prvků, zvláště chráněných území, kulturních dominant krajiny, harmonické měřítko a vztahy v krajině.

Záměrem je realizovat výsadby vybraných prvků plánu společných zařízení dle schválených pozemkových úprav v katastrální území Knínice u Boskovic konkrétně 5 větrolamů VN1 až VN5. Jedná se o nově navržené větrolamy na stávající zemědělsky obhospodařované orné půdě podél polních cest. V rámci realizace větrolamu bude založeno bylinné patro, provedeny výsadby dřevin geograficky původních druhů a zřízení dočasného lesnického oplocení. K výsadbě budou použity dřeviny odpovídající STG 3B3 a 3AB3 jako dub, habr, javor, lípa, jeřáb, třešeň ptačí a další.

Po zhodnocení všech podkladů a souvislostí neshledal orgán ochrany přírody důvody, které by bránily vydání souhlasného závazného stanoviska k zásahu do krajinného rázu dle ust. § 12 odst. 2 zákona. Záměr bude realizován západně od obce Knínice, kde se v současnosti nachází rozsáhlé bloky obhospodařované zemědělské půdy, které jsou rozděleny ve směru od východu k západu vodními toky Loučnický, Pamětický potok a Semíč, které protékají dotčeným územím a jejichž břehové porosty představují významný liniový prvek v dotčeném krajinném prostoru. Přes dotčená pole dále vede několik polních cest, které se napojují na silniční komunikace. Na západ od obce Knínice se táhne dřevinami porostlé těleso tzv. „Hitlerovi dálnice“, které tvoří významnou krajinnou dominantu a které v tomto směru představuje v současnosti hranici dotčeného krajinného prostoru. Na východě je dotčený krajinný prostor, v kterém se realizovaný záměr uplatňuje, částečně ohraničen zastavěným územím obce Knínice a okrajem lesních porostů na svazích Dražanské vrchoviny. Z jižního směru bude možné pozorovat větrolam VN 1, 2 a 3 ze silnice mezi obcemi Vážany a Sudice a dále pak z polních cest, které přes dotčené území v jeho jižní části vedou. V severním směru se bude záměr uplatňovat v pohledech ze silnice mezi Šebetovem a Vanovicemi. Hranice dotčeného krajinného prostoru se nachází v polích za touto cestou a vede po hřbetu, který se táhne od západu k východu. Dominantním antropogenním prvkem v této krajině je areál zemědělského družstva Agrospol Knínice stojící nedaleko obce. Dalším antropogenním prvkem uplatňujícím se v pohledech v dotčeném území je elektrické vedení vedoucí přes zemědělskou půdu. Realizací záměru vznikne nový liniový prvek, který přerušovaně povede od jihu na sever podél stávajících polních cest. Výsadbou větrolamu dojde ke zlepšení biodiverzity dotčených pozemků. Dočasně vznikne migrační překážka, neboť uvedené pozemky budou oploceny lesnickým oplocením, avšak migrace živočichů bude možná nadále podél vodních toků a podél polních cest, které rozdělují uvedený záměr na pět segmentů. Po odstranění lesnického oplocení pochopitelně tato migrační překážka zanikne a naopak lze předpokládat pozitivní

vliv větrolamů, neboť je budou moci zvířata využívat k úkrytu. Realizace záměru nezasáhne významné krajinné prvky ani zvláště chráněná území. Orgán ochrany přírody nepovažuje realizaci záměru za zásah, který by ovlivnil harmonické měřítko krajiny negativně, naopak lze říci díky výsadbě větrolamů dojde ke zlepšení stávajícího stavu. Dojde k ovlivnění dominant v krajině v pohledech z východního směru zejména od obce Knínice, kdy s postupným růstem dřevin, větrolam postupně skryje značnou část zemědělského areálu Agropol, avšak tuto změnu lze považovat za pozitivní zásah. Lze taktéž předpokládat částečné překrytí tělesa tzv. „Hitlerovi dálnice“ v pohledech od obce Knínice a přilehlých polních cest, avšak ani v tomto případě nelze hovořit o negativním zásahu. V případě, plánované realizace výstavby rychlostní silnice na tomto tělese lze budoucí vliv na krajinný ráz považovat do budoucna dokonce jako pozitivní. Vzhledem k uvedenému nebudou vztahy v krajině negativně dotčeny, nýbrž realizaci výsadby větrolamu lze hodnotit pozitivně. Na závěr lze říci, že záměr vzhledem k jeho rozsahu nebude negativně narušovat krajinný ráz dokonce naopak lze konstatovat, že realizací záměru dojde ke kladnému ovlivnění krajinného rázu.

K omezení negativního dopadu předmětné stavby na krajinný ráz stanovil správní orgán podmínky, která jsou uvedeny ve výrokové části tohoto závazného stanoviska.

Realizace záměru bude realizována v rozsahu předložené dokumentace s názvem Projektová dokumentace – větrolamy VN1-5 v k.ú. Knínice u Boskovic“, kterou zpracovala společnost AGROPROJEKT PSO s.r.o., se sídlem Slavíčkova 840/1b, 63800 Brno, IČ: 41601483, tak jak byla předložena k vydání závazného stanoviska do krajinného rázu dne 26. 04. 2021. Jakékoliv případné změny budou projednány se zdejším orgánem ochrany přírody.

Nad rámec správní orgán upozorňuje, že v případě zjištění výskytu zvláště chráněných druhů rostlin či živočichů je nutné podat žádost o povolení výjimky ze zákazů a základních podmínek ochrany zvláště chráněných rostlin a živočichů dle ust. § 56 zákona, u věcně a místně příslušného orgánu ochrany přírody (Krajský úřad JmK, odbor ŽP, Žerotínovo nám. 3, 601 82 Brno).

Městský úřad Boskovice, odbor tvorby a ochrany životního prostředí, posoudil předloženou žádost a na základě všech zjištěných skutečností a shromážděných podkladů zvážil a vyhodnotil rizika předmětného záměru ve vztahu k zájmům ochrany přírody a krajiny a dospěl k závěru, že předmětný zásah do krajinného rázu je za splnění stanovených závazných podmínek možný.

S přihlédnutím k výše uvedeným skutečnostem orgán ochrany přírody vydal k zamýšlenému záměru souhlasné závazné stanovisko.

Poučení:

Proti tomuto závaznému stanovisku se nelze samostatně odvolat. Opravné prostředky lze proti němu uplatnit pouze v režimu ustanovení § 149 odst. 4, 5, 6 správního řádu.

‘Otisk úředního razítka‘

Bc. Ing. Leona FIALOVÁ
vedoucí odboru tvorby a ochrany ŽP

Obdrží:

1. AGROPROJEKT PSO s.r.o., Slavičkova 840/1b, 63800 Brno
2. Krajský pozemkový úřad pro Jihomoravský kraj - Pobočka Blansko, Poříčí 1569/18,
678 42 Blansko



Agroprojekt P.S.O.
Ing. Marie Kudrnáčová
Slavíčková 840
638 00 Brno

Naše značka:
5247/21/OVP/N

Datum:
6.5.2021


**Toto vyjádření je vydáváno ve smyslu zákona č. 458/2000 Sb. a zákona č. 183/2006 Sb.,
má platnost 2 roky od data jeho vydání.**

Věc: Projektová dokumentace - větrolamy VN1-5 v k.ú. Knínice u Boskovic

**okres: Blansko
k.ú.: Šebetov, Vážany u Boskovic, Knínice u Boskovic**

**NEZASAHUJE do bezpečnostního pásma VTL plynovodu a ochranného pásma
telekomunikačního vedení NET4GAS, s.r.o.**

V další korespondenci uvádějte vždy číslo našeho vyjádření.



Manažer, Dokumentace soustavy

**Žádosti o vyjádření k VTL plynovodům a telekomunikačnímu vedení NET4GAS, s.r.o. zasílejte pomocí
elektronické podatelny: www.net4gas.cz (Přepavní soustava - Žádost o vyjádření).**



Příloha k vyjádření: 5247/21/OVP/N

Seznam souřadnic předmětu vyjádření:

Souřadnice jsou uvedeny v souřadnicovém systému jednotné trigonometrické sítě katastrální (S-JTSK).

Polygon č. 1 / 5

Y [m]	X [m]
587639.906	1121868.938
587615.565	1121861.177
587595.456	1121881.285
587651.548	1121952.546
587686.473	1122004.052
587716.812	1122050.618
587743.976	1122088.013
587764.790	1122145.163
587790.190	1122200.901
587816.648	1122264.401
587853.690	1122358.240
587869.212	1122395.635
587883.323	1122411.862
587896.376	1122435.499
587918.601	1122423.857
587892.848	1122366.001
587849.809	1122264.401
587800.067	1122137.049
587769.023	1122073.902
587743.270	1122026.629
587723.515	1122001.229
587702.348	1121965.952
587667.776	1121918.679
587652.606	1121883.402

Polygon č. 2 / 5

Y [m]	X [m]
587930.242	1122445.729
587901.667	1122456.312
587918.424	1122504.290
587926.274	1122528.632
587933.946	1122555.796
587960.581	1122612.593
587981.748	1122661.629
587990.920	1122699.376
588001.856	1122725.129
588031.842	1122787.218
588047.364	1122821.437
588056.537	1122841.193
588067.473	1122870.473
588103.103	1122957.609
588120.389	1122998.179
588128.151	1123022.168
588141.556	1123023.579
588155.314	1123016.523
588136.970	1122963.607
588114.039	1122908.221
588095.695	1122850.012
588057.948	1122765.698
588026.903	1122687.735
587983.865	1122580.137
587948.587	1122487.710
587936.240	1122457.724

Polygon č. 3 / 5

Y [m]	X [m]
588153.340	1123034.944
588124.941	1123031.240
588110.124	1123040.765
588134.113	1123076.043
588155.985	1123098.973
588167.803	1123110.968
588184.208	1123134.428
588208.020	1123169.000
588227.070	1123192.636

Y [m]	X [m]
588246.120	1123214.861
588263.759	1123240.790
588273.637	1123248.551
588287.571	1123266.366
588296.744	1123279.948
588318.087	1123271.482
588304.152	1123247.669
588273.460	1123210.804
588248.413	1123179.936
588227.952	1123151.008
588212.253	1123131.782
588194.262	1123104.089
588181.209	1123090.860
588166.040	1123063.519

Polygon č. 4 / 5

Y [m]	X [m]
588457.945	1123392.153
588381.040	1123320.186
588358.462	1123344.881
588442.070	1123442.953
588457.593	1123392.858

Polygon č. 5 / 5

Y [m]	X [m]
588479.779	1123383.232
588499.358	1123400.518
588506.943	1123437.030
588510.823	1123452.905
588516.291	1123483.244
588522.465	1123502.471
588536.752	1123545.509
588545.219	1123558.209
588554.038	1123590.489
588560.036	1123610.420
588569.032	1123631.764
588584.554	1123679.388
588590.904	1123697.204
588595.666	1123707.258
588607.661	1123738.479

Y [m]	X [m]
588617.538	1123758.763
588585.083	1123769.876
588572.736	1123738.655
588562.505	1123700.202
588454.202	1123412.865



SITEL, spol. s r.o.

Společnost pro výstavbu integrovaných telekomunikací

Sídlo: Baarova 957/15, 140 00 Praha 4

Provozovna: Nad Elektrárnou 1526/45, 106 00 Praha

A G R O P R O J E K T P S O s.r.o.

Ing. Marie K u d r n á T o v á

Slavotkova 840

638 00 Brno

Vyznačka

Naznačka

1112101437

Vypisuje

Středisko dokumentace SITEL

V Praze dne

06.04.2021

**Věc: Vyjádření k existenci technické infrastruktury
podzemního komunikačního vedení a zařízení veřejné komunikační sítě**

Stavba:

Projektová dokumentace větrolamy VN1 5 v k.ú. Knínice u Boskovic

záměr výstavby vyznačeno ve Vapitaci

Společnost **SITEL spol. s r.o.** se sídlem Baarova 957/15, Praha 4, PSČ 140 00 (dále jen SITEL), Vám sděluje, že ve vyznačeném zájmovém území se nenachází žádná podzemní komunikační vedení a zařízení veřejné komunikační sítě ve vlastnictví společnosti SITEL, spol. s r.o.

Souhlasíme s vydáním pro tyto účely: Informativní, Ohledně stavby, Rozhodnutí o umístění stavby, Stavební povolení, Veřejnoprávní smlouvy, Zjednodušený způsob řízení, Jiný souhlas

Toto vyjádření má platnost 1 rok ode dne vydání.

V případě další korespondence uvádějte naše číslo jednací.

S pozdravem

*Přílohy: polohopisnwpl@nek
Kopie: t@dn*

tel.: +420 267 198 111, fax: +420 267 198 222
e-mail: sitel@sitel.cz web: www.sitel.cz



bank. spojení: CSOB Praha 5, T.č. 892803/0300
IČ: 44797320, DIČ: CZ44797320
spis.zn.C.6725 u Městského soudu v Praze



ŽADATEL

Agroprojekt PSO s.r.o.

NAŠE ZNAČKA
0201220704

VYŘIZUJE / LINKA

VYŘÍZENO DNE
06.04.2021

Sdělení o existenci komunikačního vedení společnosti Telco Pro Services, a. s.

Název akce: **Projektová dokumentace - větrolamy VN1-5 v k.ú. Knínice u Boskovic**

Účel: **Informativní**

Vážený zákazníku,
dovolujeme si reagovat na Vaši žádost číslo 0201220704 ze dne 06.04.2021, která se týkala sdělení o existenci komunikačního zařízení na Vámi určeném zájmovém území.

Dle vědomí společnosti Telco Pro Services, a. s., se na Vámi vymezeném zájmovém území:
nenachází komunikační zařízení v majetku společnosti Telco Pro Services, a. s.

Zároveň si Vás dovoluujeme upozornit, že není vyloučeno, že se ve Vámi vymezeném zájmovém území nachází jiné zařízení, které není v majetku společnosti Telco Pro Services, a. s.

Toto sdělení je platné do 06.04.2022.

V souvislosti s výše uvedeným si Vás dovoluujeme upozornit, že sdělení o existenci či neexistenci sítí představuje skutečnosti tvořící obchodní tajemství společnosti Telco Pro Services, a. s. Poskytnuté informace jsou dále také důvěrnými informacemi společnosti Telco Pro Services, a. s. Z výše uvedených důvodů si Vás proto společnost Telco Pro Services, a. s., dovoluje upozornit, že s poskytnutými informacemi je potřeba nakládat dle platných právních předpisů, v opačném případě se vystavujete postihu ve smyslu platné právní úpravy. V této souvislosti si Vás dovoluujeme rovněž upozornit, že požadované informace nesmí být předány, sděleny, využity, zpřístupněny, či jiným způsobem postoupeny na jakoukoli třetí osobu bez předchozího prokazatelného souhlasu společnosti Telco Pro Services, a. s. Informace o existenci sítí mohou být využity pouze pro účel, pro který byly vyžádány.

S pozdravem

Telco Pro Services, a. s.

Praha, Praha 4
Duhová 1531/3
PSČ 140 00
IČ: 29148278

Přílohy

Situační výkres zájmového území



Vyřizuje: Dundáček Petr

E-mail: petr.dundacek@t-mobile.cz

AGROPROJEKT PSO s.r.o.
Ing. Marie Kudrnáčová
Slavičkova 840/1b
63800 Brno

Naše značka: **E17113/21**

V Praze dne: **1.4.2021**

Vyjádření a stanovení podmínek pro udělení souhlasu s umístěním stavby v ochranném pásmu sítě technické infrastruktury (TI) společnosti T-Mobile Czech Republic a.s.

Vydané podle § 101 ZÁKONA Č. 127/2005 Sb., o elektronických komunikacích a o změně některých souvisejících zákonů (zákon o elektronických komunikacích – dále jen ZEK), ve znění pozdějších předpisů a §161 zákona č. 183/2006 Sb., o územním plánování a stavebním řádu (stavební zákon) či dle dalších příslušných právních předpisů

Věc: PD - Větrolamy VN1-5 v k.ú. Knínice

Stupeň: Prověření existence sítě

Na základě předložených projektových podkladů dáváme **souhlasné stanovisko k vydání Územního souhlasu / rozhodnutí (Stavebního povolení) a následně souhlas s realizací stavby.**

Dle předložených dokladů nedojde ke kolizi s technickou infrastrukturou společnosti **T-Mobile Czech Republic a.s.**

Toto stanovisko má platnost 1 rok.

Vydané stanovisko nelze prodloužit. Po uplynutí platnosti zadejte žádost o nové stanovisko.

Ochrana sítě
Technologický úse

V případě doplňujících dotazů vždy uvádějte v „Předmětu“ e-mailu číslo jednací.



Příloha č. 1

Rekapitulace žádosti o vyjádření k existenci sítě elektronických komunikací

Číslo žádosti: E17113/21
Název stavby /akce: PD - Větrolamy VN1-5 v k.ú. Knínice
Datum podání žádosti: 1.4.2021
Důvod žádosti: Prověření existence sítě
Popis jiného důvodu žádosti: Vyjádření k existenci sítě
Poznámka:

Žadatel

Firma / organizace: AGROPROJEKT PSO s.r.o.
IČ: 41601483
DIČ:
Kontaktní osoba:
Adresa: Slavíčková 840/1b
Město / obec: Brno
PSČ: 63800
Stát:
E-mail:
Telefonní číslo:

Stavebník

Firma / organizace: Státní pozemkový úřad
Kontaktní osoba: Ing. Zdenka Hebelková, pobočka Blansko
Adresa: Husinecká 1024/11a
Město / obec: Praha
PSČ: 13000
Stát:
E-mail: blansko.pk@spucr.cz
Telefonní číslo: 727 956 796

Stavba

Výška nad terénem (metry): 20 m
Projektant: Ing. Daniel Doubrava
Druh stavby: Ostatní
Hodnota projektu: 3 mil. Kč
Měsíc zahájení stavby: 10/2022
Měsíc ukončení stavby: 11/2022

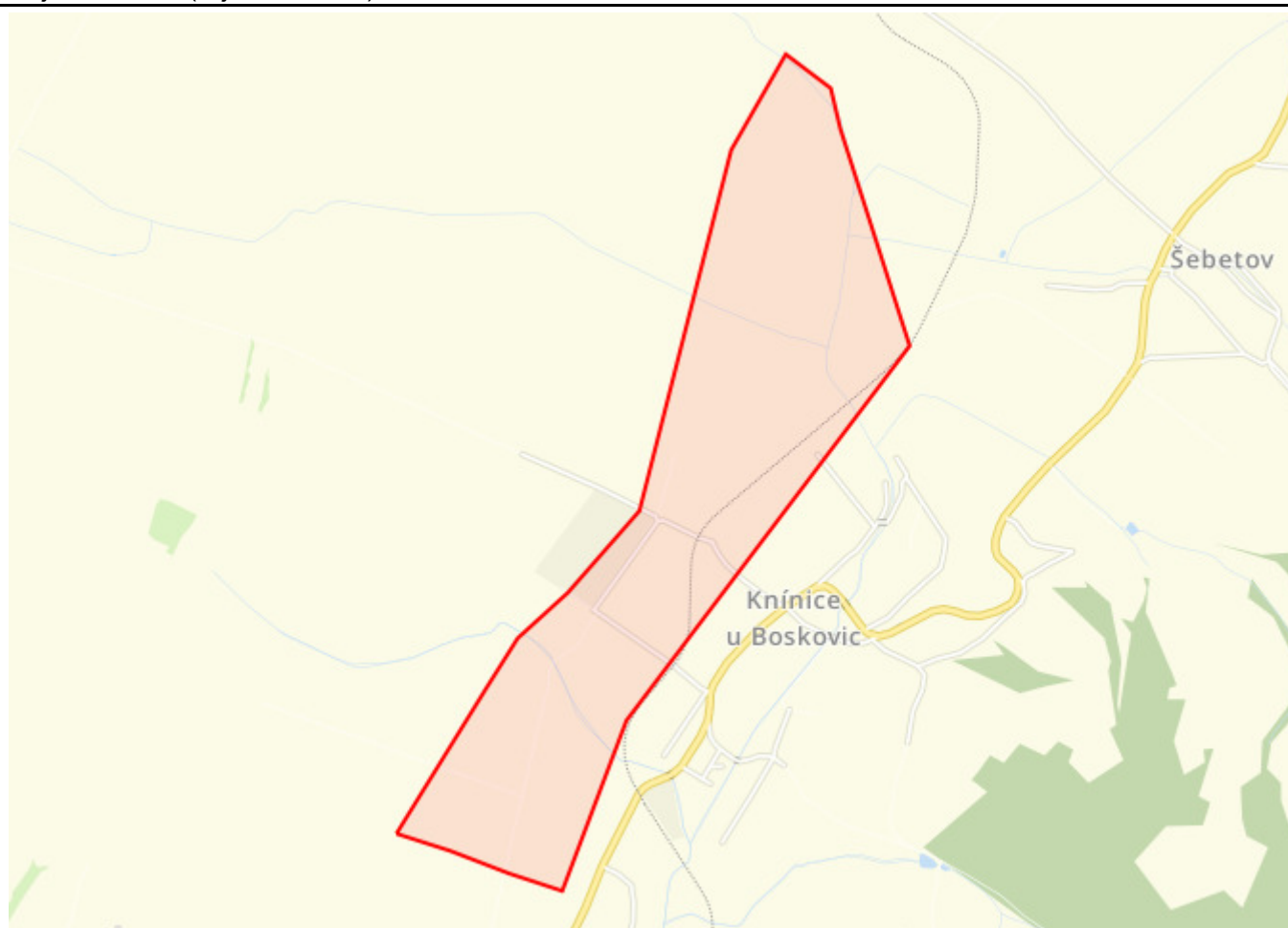
Odeslání stanoviska

E-mail: marie.kudrnacova@agroprojektps.o.cz

Příloha č. 2

Situační plán

Zájmová oblast (zájmové oblasti) zadaná žadatelem



Map data © OpenStreetMap contributors, CC BY-SA

Legenda:

	Optické trasy TMCZ 1		Optické trasy TMCZ 2 a sítě PASNET		Elektro trasy NN		Základnové stanice
	Optická technologie TMCZ 1		Optická technologie TMCZ 2 a sítě PASNET		Elektro technologie NN		Základnové stanice s elektropřipojkou
	Mikrovlnné (MW) spoje						Body sítě

Druhy sítí:

	Geodeticky zaměřené		Přibližný průběh		Plánovaný průběh		Nadzemní vedení
--	---------------------	--	------------------	--	------------------	--	-----------------

Geometrie zájmové oblasti (zájmových oblastí) žádosti ve formátu WKT a souřadnicovém systému S-JTSK. Zkopírováním textu lze geometrii zobrazit v jakémkoli softwaru podporujícím formát WKT.

POLYGON((-588953.116294999 -1123826.42705885,-588806.588410797 -1123891.18985009,-588650.731580101

-1123970.96625812,-588507.671687483 -1124035.34987581,-588277.764449517 -1123580.24074246,-587376.057484014

-1122622.00347232,-587504.867170809 -1121997.47541686,-587519.505327851 -1121881.57072694,-587634.91365704

-1121773.57468709,-587815.669333055 -1122023.78948377,-588179.018183692 -1123000.56186396,-588403.580758608

-1123207.20328155,-588556.562586081 -1123318.62552731,-588662.806617687 -1123452.96400871,-588953.116294999

-1123826.42705885))



AGROPROJEKT PSO s.r.o.
Ing. Marie Kudrnáčová
Slavíčková 840/1b
638 00 Brno - Lesná

V Praze, 15.4.2021

Naše zn.: **210401-1519277669**

Věc: vyjádření k žádosti k akci **"Projektová dokumentace - větrolamy VN1-5 v k.ú. Knínice u Boskovic"**

Společnost Vodafone Czech Republic a.s. (dále jen „Vodafone“), se sídlem Praha 5, náměstí Junkových 2, IČ: 25788001, zapsaná dne 13.8. 1999 v obchodním rejstříku vedeném Městským soudem v Praze pod spisovou značkou B.6064 a společnost Vantage Towers, s.r.o. se sídlem Závěšova 502/5, Nusle, 140 00 Praha 4, zapsaná v obchodním rejstříku vedeném u Městského soudu v Praze pod sp. zn. C 330005, IČO: 09056009, DIČ: CZ09056009 zastoupená Vodafone na základě plné moci Vám sděluje, že dle Vámi podané žádosti ze dne **1.4.2021**, která je nedílnou součástí tohoto vyjádření,

souhlasí s realizací projektu za následujících podmínek.

Ve Vámi zadaném zájmovém území se nachází **Základnová stanice a její infrastruktura** uvedená níže. V přiložených podkladech zasíláme dokumentaci sítě. Během realizace uvedené akce nesmí dojít k jejímu porušení, omezení funkčnosti či jinému zásahu do této infrastruktury.

Přípojka NN pro základnovou stanici BKKNI.

Platnost vyjádření je **1 rok** od data vydání. Vyjádření je platné pouze v rámci předmětného projektu a pro důvod vydání vyjádření stanovený žadatelem v žádosti.

Vyjádření pozbývá platnosti uplynutím doby platnosti, změnou rozsahu zájmového území i změnou důvodu vydání vyjádření uvedeného v žádosti nebo nesplněním Vašich povinností dle tohoto vyjádření, to vše v závislosti na tom, která ze skutečností rozhodná pro pozbytí platnosti tohoto vyjádření nastane nejdříve. Po skončení platnosti si musíte podat novou žádost na adrese <https://www.zadostovyjadeni.cz/vodafone/>.

S pozdravem



Seznam příloh/přiložených souborů:

Strana 1/2, vyjádření k žádosti č. 210401-1519277669

Vodafone Czech Republic a.s.
Náměstí Junkových 2
155 00 Praha 5

Vodafone péče o zákazníky: 800 77 00 77
IČO: 25788001, DIČ: CZ25788001
vodafone.cz

Společnost zapsaná v obchodním rejstříku vedeném Městským soudem v Praze, oddíl B, vložka 6064.



První zelená síť

Zadost_210401-1519277669.pdf
BKKNi_situace 2 část.pdf
BKKNi_Situace přípojky NN.pdf
BKKNi_situace přípojky.PDF
ZajmoveUzemi_210401-1519277669.txt
ZajmoveUzemi_210401-1519277669.dxf
Mapa1_210401-1519277669.dxf
Mapa1_210401-1519277669.jpg

Strana 2/2, vyjádření k žádosti č. 210401-1519277669

Vodafone Czech Republic a.s.
Náměstí Junkových 2
155 00 Praha 5

Vodafone péče o zákazníky: 800 77 00 77
IČO: 25788001, DIČ: CZ25788001
vodafone.cz

Společnost zapsaná v obchodním rejstříku vedeném Městským soudem v Praze, oddíl B, vložka 6064.



První zelená síť

AGROPROJEKT PSO s.r.o.
Ing. Daniel Doubrava
Slavičková 840/1b
638 00 Brno

Váš dopis č. j.:

Číslo jednací: 0401/21

Vyřizuje:

Tel.:

Datum:



Knínice - výsadba větrolamů VN1 - VN5 v k.ú. Knínice u Boskovic, parc.č. 5622, 803, 4506, 9092 a 9312 v k.ú. Knínice u Boskovic - vyjádření

Se stavbou souhlasíme, za předpokladu, že budou dodrženy následující požadavky:

1. V místě stavby VN3 a VN4 se nachází vodovodní přivaděč Lt300 Velké Opatovice – Boskovice, který má velký význam pro zásobování velké části okresu pitnou vodou. Přivaděč je třeba respektovat včetně jeho ochranného pásma min. 2,5 m na každou stranu od povrch tohoto potrubí. Stavbou nesmí dojít ke snížení nebo k nadměrnému zvýšení krytí vodovodního přivaděče.
2. Pro přesné určení stávajícího vodovodu je nutné před zahájením prací objednat na VAS, divizi Boskovice, provozu 01 (vodovody Boskovice tel.516/427230, 516/427238) vytyčení a při vlastní realizaci stavby dbát, aby nedošlo k poškození vodovodu.
3. Orientační umístění vodovodu ve formátu dwg nebo dgn lze vyžádat na adrese: <https://10.10.210.20/eportal/>
4. V případě, že v průběhu stavby dojde k poškození vodovodu pro veřejnou potřebu, požadujeme okamžité oznámení na VAS (rovněž příslušnému pracovníku provozu). Dále je nutné neprodleně zajistit opravu poškozeného potrubí odbornou firmou, s provedením kontroly před zásypem rýhy pracovníkem VAS. Nejlépe je formou objednávky požádat o provedení opravy VAS, divizi Boskovice.



vedoucí technického útvaru

Platnost našeho vyjádření je 2 roky od data jeho vyhotovení.

VODÁRENSKÁ AKCIOVÁ SPOLEČNOST, a.s.
Divize Boskovice
17. listopadu 14, 680 19 Boskovice
Bankovní spojení: 19 - 4870110287/0100
sekretariát: +420 516 427 236, e-mail: sekretariat@vasbo.cz

SÍDLO SPOLEČNOSTI
Soběšická 820/156, Lesná, 638 00 Brno
IČ: 49455842, DIČ: CZ49455842
Společnost je zaregistrována v obchodním rejstříku
vedeném Krajským soudem v Brně, oddíl B, vložka 1181

www.vodarenska.cz